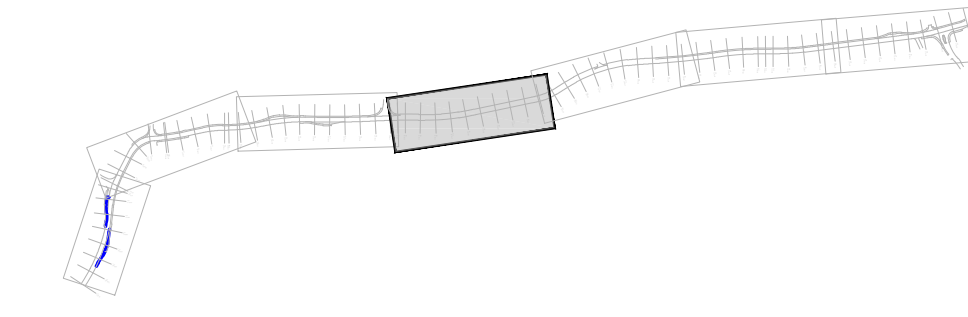




Situacija prometne ureditve 3. FAZA
(km 3.000 – km 3.190)



- LEGENDA:
- vkopna/nasipna brežina
 - tlakovan jarek
 - asfalt/vozišče
 - asfalt/pločnik
 - predviden koridor vozišča regionalne ceste R3
 - asfaltna mulda 50/5 cm (žlota)
 - bankina/berma
 - betonski robnik 15/25 cm
 - poglobljen betonski robnik 15/25 cm
 - betonski robnik 10/20 cm
 - zarezovanje asfalta
 - parcelna meja
 - meja KO
 - meja gradbene parcele

 OBČINA BREŽICE		Investitor: Občina Brežice, Cesta prvih borcev 18, 8250 Brežice	
 DROMOS d.o.o.		Naslov projekta/Objekt: Izgradnja pločnika in AP ob LC 024662 Glogov Brod-Dečno selo in ob cesti R3-676/2204 Sp.Pohanca-Kapele od km 2.590 do km 3.780	
St. projekta: D145		Vodja projekta: mag. Simona Maksimovič, u.d.i.g.	
St. načrta: D145-2020		ID številka IZS: IZS G-3002	
Vrsta načrta: Načrt s področja gradbeništva; Načrt izgradnje in rekonstrukcije pločnika		Pooblaščen inženir: mag. Simona Maksimovič, u.d.i.g.	
Vrsta projekta: PZI-po recenziji		ID številka IZS: IZS G-3002	
Merilo: 1:250		Datum: December 2020 Julij 2021	
Vsebinska risba:		Sodelovalci: Suzana Pandža Novak Damjan Gerljevič, u.d.i.vki.	
Situacija prometne ureditve km 3.000 – km 3.190			
St. odseka: 2204 024662	Arhivska št.: 0013	Faza/objekt: 004.2105	Šifra pril.: G.103.3
Prorok za št. koda:		St. priloge: G.103.3	